




LEPPEMÄRGID:

-  Planeeringuala piir
-  Katastriüksuse piir
-  Naaberhoonestus
-  Haljastus (puu/hekk)
-  Katastriüksuse nimetus, tunnus
Jänese tn 40
79512:033:0060
Üldkasutatav maa 100%
5 549 m²
-  Kruusakate
-  Asfalkate/betoonkate
-  Betoonkivi/betoonplaat
-  Sõidusuunad
-  Kõnnitee
-  Kergliiklustee
-  Sidetrass
-  Drenaažitrass
-  Sademeveetrass
-  Kanalisatsioonitrass
-  Veetrass
-  Elektri õhuliin
-  Madalpinge maakaabelliin
-  Kõrgpinge maakaabelliin
-  Soojatrass (kaugküte)
-  Riikliku kaitse all olev mälestis ja reg. number
-  Tartu Juudi kalmistu vööndi piir
-  Tartu Juudi kalmistu 50 m laiune kaitsevööndi piir
-  Tehnovõrkude kaitsevöönd planeeritava Jänese tn 40 krunsti piires
(vt seletuskiri ptk 2.1.)

Märkused:

1. Planeeringuala pindala on ca 8 700 m². Joonise paremaks loetavuseks on planeeringuala piiri leppemärk nihutatud Jänese tn 40 katastripiiridest lahku.
2. Planeeringuala aluskaardina on kasutatud Reib OÜ (litsentsid nr 251MA ja 132MA-k) poolt märtsis 2018 koostatud maa-ala geodeetilist alusplaani (töö nr TT-4794T). Geodeetilise alusplaani koordinaadid on L-est 97 süsteemis, kõrgused EH2000 süsteemis, mõõtkava M 1:500.

| | | | |
|--|---|---|---|
| OÜ Hendrikson & Ko Raekoja plats 8 Tartu 51004 tel 740 9800 hendrikson@hendrikson.ee | Projektijuh Jaana Veskim Meister Koostaja Jaana Veskim Meister Kuupäev 12.06.2018 | Töö koostamisest huvitatud isik Tartu Linnavalitsus Töö nimetus Jänese tn 40 krunsti DETAILPLANEERING Joonis Olemasolev olukord | Asukoht Tartu linn Töö nr 3008/18 Mõõt 1:500 Joonise nr 2 |
|--|---|---|---|

